



ACTIVIDAD DE SENDERISMO

## TE 176 ACTIVIDAD DE FIN DE SEMANA: NERPIO 11 y 12 de mayo de 2024

### ALOJAMIENTO

---

**Camping:** Complejo Rural Las Nogueras de Nerpio.

<https://campingdenerpio.com/>

Las Nogueras de Nerpio, es mucho más que un camping, es un complejo rural-recreativo, abierto todo el año, ubicado en un entorno natural privilegiado, en pleno Parque Cultural de Nerpio, entre cientos de nogales centenarios.

**Régimen:** 1 noche, alojamiento en cabañas y pensión completa.

### PROGRAMACIÓN

---

#### **DÍA 1, sábado 11 de mayo: Albacete-Nerpio y realización de la ruta de senderismo TE 176-01**

Salida desde la sede del Teléfono de la Esperanza dirección Nerpio. Llegada al Complejo Rural Las Nogueras en Nerpio y punto de salida de la ruta TE 176-01 Nerpio - Caminos de La Fuente y Calarejos - Zarzalar, de media dificultad.

Es una ruta circular, finalizando en el Complejo Rural Las Nogueras, donde nos alojaremos. La cena se realizará en el Complejo.

#### **DÍA 2, domingo 12 de mayo: Ruta de senderismo TE 176-02 y regreso a Albacete**

Desayuno en el Camping, iniciando desde el Complejo la ruta TE 172-02 Nerpio - Nogales centenarios - AR Molino de las Fuentes, de baja dificultad.

Finalizada la ruta se inicia regreso a Albacete.



TEMPORADA  
2023/24

ACTIVIDAD DE SENDERISMO

## TE 176-01 NERPIO - CAMINOS DE LA FUENTE Y CALAREJOS - ZARZALAR

11 de mayo de 2024

◀ ▶ DISTANCIA: **16,09 Km**

🔄 DIFICULTAD: **Media** ○ ● ○

▲ Altitud máxima: **1.290 m**

⬆️ Desnivel subida: **509 m**

🕒 Tiempo en movimiento: **4:30**

▼ Altitud mínima: **993 m**

⬇️ Desnivel bajada: **509 m**

🕒 Tiempo total: **6:00**



### CARACTERÍSTICAS

La marcha se hace por caminos y sendas, en general, en buen estado.

La altura acumulada y la distancia está dentro de los valores de Media Dificultad.

El tiempo estimado total de la marcha con paradas será aproximadamente de 6 h 00 m.

### DESCRIPCIÓN

Nuestra ruta se iniciará en el Camping Las Nogueras, en la calle Diseminados, en dirección Norte, tomando el desvío a la derecha por la calle Casas Nuevas que continua por la calle Arrabal. Pasamos junto a la fuente de la Cabra Hispánica y seguiremos a mano derecha por la calle El Partidor. Continuaremos por la derecha, por la calle El Partidor, siguiendo por la calle de la Terrera. Al llegar al frente de la oficina de Turismo, seguiremos por la derecha, sin dejar la calle de la Terrera, hacia la zona de acampada, para cruzar por el puente sobre el río Acedas, afluente del Taibilla, en la carretera de Caravaca. Hasta aquí, vamos cuesta abajo, pero enseguida empezamos a subir un poco. En la siguiente curva, a la izquierda, frente a la entrada al colegio rural agrupado que alberga a la noguera del Molino, tomaremos el camino rural del Molino de la Fuente, a la derecha, que vamos a seguir hasta cruzar de nuevo la calle Diseminados, siguiendo a mano derecha, por el camino rural de la Fuente, subiendo. Habremos caminado el primer kilómetro de la ruta.



ACTIVIDAD DE SENDERISMO

Seguiremos por el camino asfaltado, subiendo, con una ladera a la izquierda y el vallecillo del Acedas a la derecha. Continuaremos por el camino tres kilómetros y medio, subiendo unos doscientos diez metros, hasta conectar con el camino de los Calarejos.

Hasta aquí habremos andado algo más de cuatro kilómetros y medio, con unos 255 m de ascenso acumulado. Antes, al cabo de un kilómetro y medio y cien metros de subida por el camino, habremos pasado por una roca con caprichosa y singular forma, y algo más de quinientos metros más adelante, habremos dejado a la derecha el carril que va al área recreativa del Molino de las Fuentes, que visitaremos al día siguiente. Seguimos por el camino rural de los Calarejos, que es pista en muy buen estado y cuesta abajo, durante un kilómetro y medio, para dejar la comodidad de la pista y tomar un camino, también en buen estado, que parte a la derecha, para cambiar el paso. En este punto habremos andado unos 6 km, con 270 m de subida acumulada. Este camino nos permitirá hacer el recorrido algo más variado, aunque al final desembocaremos de nuevo en el mismo camino rural que seguíamos, al cabo de 1,3 km. Antes, a 500 m del desvío, llegaremos a un cruce con otro camino, que seguiremos a mano izquierda. Este camino forma parte del PR AB 68, de Nerpio a Peña Jarota: Veremos las marcas blancas y amarillas.

De nuevo en el camino de los Calarejos, después de un kilómetro llegamos a los muros del cementerio, donde el piso vuelve a ser asfaltado, y doscientos metros más adelante, llegamos a la carretera entre Nerpio y la región de Murcia (CM 3229 AB 507 pk 1). Estaremos en el kilómetro 8,6 de nuestro recorrido, habiendo ascendido unos 290 m, aunque desde que tomamos el camino de los Calarejos habrá sido todo cuesta abajo. Cruzando la carretera, al frente, sigue el PR por un sendero que discurre paralelo a la carretera. Lo seguiremos a mano derecha, dejando las marcas del PR y separándonos progresivamente de la carretera que quedará a nuestra derecha. Unas veces más ancho, se hará camino, y otras, más estrecho, será senda, aunque siempre con buen firme, y cuesta abajo, entre pinos, carrascas y cultivos, pasando por las faldas del Macalón, al cabo de unos 2,5 km llegaremos otra vez cerca de la carretera. Estaremos en el kilómetro once de la ruta, con unos 340 m de subida acumulada. La dejamos a la derecha, siguiendo la senda por la izquierda, y, cien metros después, rodeando una casa daremos otro giro a la izquierda para entrar en la senda de Tovarico. Seiscientos metros de marcha y estaremos en el cauce del río Taibilla. Habremos andado hasta aquí, unos 11,7 kilómetros, con unos 365 m de subidas y 490 de bajadas.

Estaremos en la ruta del Zarzalar unos 3,3 km, hasta completar los 15 de nuestra ruta, con unos 600 m de subida acumulada. Este sendero se recorre muy bien, está perfectamente acondicionado y es muy transitado. Encontraremos acequias sobre el río, alamedas, cuevas, tajos en la roca, represas y saltos de agua, espectaculares pozas, pasarelas con cadenas pasamanos y hasta un puente de tablones, que iremos recorriendo aguas arriba. El entorno es espectacular. Entramos de nuevo en Nerpio, dejando el Taibilla y siguiendo el Acedas, por la derecha de la estación depuradora y entrando por la calle Angosto. Al cabo de 500 m, seguiremos por la calle Parras y la calle del Arco, y llegaremos a la Plaza Mayor, a la iglesia de la Purísima, y de nuevo, a la oficina de turismo. Volveremos de nuevo al camping por el mismo camino que a la ida. En total habremos recorrido algo más de 16 km, con unos 600 m de subida acumulada.

### Otros datos de interés:

[Turismo de Nerpio](#)

## TE 176-02 NERPIO - NOGALES CENTENARIOS - AR MOLINO DE LAS FUENTES

12 de mayo de 2024

◀ ▶ DISTANCIA: **4,75 Km**

🕒 DIFICULTAD: **Baja** ● ○ ○

▲ Altitud máxima: **1.212 m**

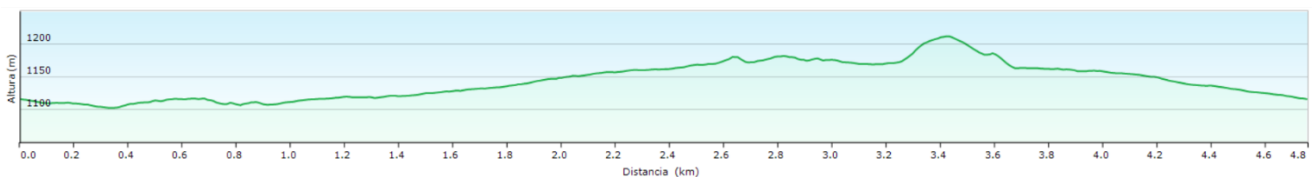
⬆️ Desnivel subida: **137 m**

🚶 Tiempo en movimiento: **01:30**

▼ Altitud mínima: **1.102 m**

⬇️ Desnivel bajada: **137 m**

🕒 Tiempo total: **02:30**



### CARACTERÍSTICAS

La marcha se hace por caminos y sendas, en general, en buen estado.

La altura acumulada y la distancia está dentro de los valores de Baja Dificultad.

El tiempo estimado total de la marcha con paradas será aproximadamente de 2 h 30 m.

### DESCRIPCIÓN

Nuestra ruta se iniciará en el Camping Las Nogueras, en la calle Diseminados, en dirección Norte, tomando el desvío a la derecha por la calle Casas Nuevas. En la primera bocacalle, nos desviamos hacia la derecha, para continuar por la calle Serrano, al pasar la subida a la ermita de la Virgen de la Cabeza. La calle desemboca en un camino que vuelve a la calle Diseminados. De hecho, podríamos haber salido directamente a este punto desde el camping saliendo hacia la derecha, en dirección Oeste. Pasamos al otro lado de la calle Diseminados, que es carretera, cruzando bajo el puente, o cruzándola un poco antes, directamente, y encontramos cartel informativo y noguera centenaria. De estos veremos unos cuantos en el recorrido.

El sendero discurre junto al río Acedas. Tiene poco desnivel, algo más de 100 m de subida acumulada, al recorrerlo aguas arriba del río, y una subida para llegar al área recreativa del Molino de las Fuentes remontando un barranquillo. Al cabo de un kilómetro y medio encontraremos una pasarela con tabloncillos sobre el cauce. A algo más de dos kilómetros de la salida remontaremos unas escaleruelas, y un poco más adelante un paso sobre el cauce para cambiar de margen. A 2,6 km encontramos una pequeña



ACTIVIDAD DE SENDERISMO

presa que forma una bonita caída de agua, y que da acceso a la zona recreativa. Se extiende por la boca de un barranco, flanqueada por curiosas formaciones de roca caliza y arbolado, formando un entorno muy agradable. La senda supone unos tres kilómetros de paseo, que pueden extenderse un poco más visitando el entorno.

El regreso lo haremos por el camino que cruza el barranco del Toril y pasa por la Casa de Amurrio, por la margen izquierda del río, y que va separándose progresivamente de él. Nos dejará directamente de nuevo en el camping. Hay otro camino por la margen derecha, pero eso ya lo conoceremos porque por ahí habremos pasado el día anterior.

En total habremos caminado unos cinco kilómetros, con algo más de 100 m de desnivel.

Y para dar más información de este recorrido que nos permitirá disfrutar de un agradable paseo, y concienciarnos de la importancia de la producción de nueces en Nerpio (y de que tienen propietarios), reproducimos a continuación, con alguna licencia literaria para adaptar la lectura a esta descripción del sendero, el texto que encontramos en el panel informativo de la ruta, del que no se deja constancia del autor.

La ruta de los Nogales centenarios es un recorrido entre la historia y la naturaleza, donde la belleza agreste se entremezcla con el legado de unos árboles que esculpen, a cada paso, la vida de una tierra que reconoce el valor de las nueces como una seña de identidad propia.

De los dos recorridos disponibles, flanqueados por nogales majestuosos, vamos a realizar el más corto que nos conducirá por el río Acedas hasta el paraje natural del Molino de las Fuentes. Este sendero nos sumergirá en un hábitat mágico, donde el sonido del río y el cantar de los pájaros nos harán sentir que formamos parte del entorno natural que nos acoge. Además, si somos capaces de caminar sin más motivación que la de disfrutar, también comprobaremos como el agua guía nuestros pasos y nos conduce entre parajes que respiran vida.

Podremos sentir bajo nuestros pies el latido de unos árboles enraizados al corazón de los campos donde se ubican, y confiemos en que, a veces, la libertad es sencillamente caminar felices. Pero debemos saber que los nogales no siempre gozaron de la admiración que hoy se les procesa. Su aspecto robusto y su apariencia serena esconden años de lucha para sobrevivir a la falta de cuidados y atenciones. Sin embargo, en la actualidad se está trabajando muy duro para que los nogales y su producción se conviertan en un motor de desarrollo económico para Nerpio.

De hecho, se ha puesto en marcha un novedoso proyecto bajo la denominación "Apadrina un Nogal", con el que se pretende que entidades públicas, privadas o mecenas particulares colabore económicamente con el mantenimiento de los nogales centenarios. El objetivo es conseguir que sigan latiendo, que sigan produciendo, que sigan dando vida al municipio. La iniciativa, que ya está en marcha, es un ente vivo y se podrá comprobar a lo largo del camino.

La ruta transcurre junto al río Acedas, afluente del Taibilla, y conduce al caminante hasta su nacimiento en el paraje del Molino de las Fuentes. Se trata de una ruta marcada por la belleza salvaje de los paisajes que transita, pero también por la magia del agua que siempre está presente con su particular ronroneo. Además, una vez que llegas hasta el paraje del Molino de las Fuentes se puede continuar



ACTIVIDAD DE SENDERISMO

la ruta hasta Nerpio por el camino de tierra que se encuentra saliendo del merendero o volver por el mismo camino si te ha gustado la ruta. Sin embargo, es importante recordar que, a lo largo de su recorrido, estas rutas pasan por nogueras particulares, propiedad de vecinos que sí invierten en el cuidado y mantenimiento de sus plantaciones.

Estos agricultores dedican tiempo y dinero a sus nogueras y esperan recoger su cultivo, las nueces, como un medio de vida y un sistema de financiación familiar. Por este motivo debemos caminar sin salir de las zonas marcadas, evitando invadir propiedades privadas o realizar una recepción de nueces que no nos corresponde. Lo contrario perjudica a los vecinos de estas tierras en general y a las propias nueces de Nerpio en particular. Si usted está realizando esta ruta entiende la trascendencia de un proyecto como este, comprende que en cada nogal se esconde el sueño de una tierra que lucha por su futuro, y nosotros humildemente le pedimos que colabore. nuestras nueces son un manjar, eso es incuestionable, pero también son un importante sustento económico en la zona y su recolección corresponde únicamente a sus propietarios. Las nueces de Nerpio tienen unas propiedades únicas porque la tierra que las alberga y las manos que las cultivan son únicas, y la mejor forma de contribuir a este engranaje es respetando lo uno y lo otro.

#### Otros datos de interés:

[Nogales centenarios de Nerpio](#)

### GUIAS DE LA RUTA

---

Guía Principal: José Miguel Carcelén

Guías de cierre: Juan Carlos Martínez

Además, el grupo va acompañado de otros miembros del equipo distribuidos entre la cabeza y cola de la marcha.

### FECHA Y SALIDA DE LA ACTIVIDAD

---

**Fecha:** sábado 11 de mayo de 2023.

**Hora:** 07:30 (procurar estar antes - NO SE ESPERARÁ).

**Lugar de salida:** en la puerta de la sede del Teléfono de la Esperanza.

### INSCRIPCIONES

---

**Coste:** 115 € y seguro 12 €. Quien tenga la tarjeta federativa FEDME o FDMCM 2024 debe comunicarlos en la solicitud de participación en la actividad. El precio total de la marcha es de 115 € quien tenga la tarjeta federativa FEDME o FDMCM 2024 y de 127 € quien no tenga la tarjeta federativa.



TEMPORADA  
2023/24

ACTIVIDAD DE SENDERISMO

El precio incluye:

Autocar durante todos los recorridos indicados en la programación y desde/hasta Albacete.  
1 noche alojamiento en el complejo rural Las Nogueras de Nerpio con pernoctación en cabañas con pensión completa (cena del sábado, desayuno y picnic del domingo).

**Fecha:** Ya podéis reservar plaza **hasta el viernes 26 de abril**. Se irán confirmando las plazas siguiendo el orden de inscripción, indicándose ya en ese momento el pago de la actividad, debido a la reserva de cabañas que hay que realizar.

**Procedimiento:** Para poder realizar la inscripción en la ruta **es necesario que previamente hayas rellenado, firmado y enviada la Ficha de datos para participación en actividades del Club Deportivo Grupo Atalay y la Declaración Responsable de participación en actividades** (solamente es necesario enviarla una vez). Una vez que nos hayas remitido ambos documentos ya puedes realizar la solicitud de participación en la actividad por cualquiera de los siguientes medios:

- A través del formulario de solicitud de participación en la actividad habilitado en el apartado "Próximas salidas" de nuestra web donde aparece toda la información de la actividad. [Acceder a la web](#)
- Enviando, por correo electrónico a [inscripciones.grupoatalay@outlook.com](mailto:inscripciones.grupoatalay@outlook.com), la solicitud de participación en la actividad. [Descargar la solicitud](#)

**Pago de la actividad:** una vez recibida la confirmación de plaza en la actividad, el plazo para el pago es **como fecha límite el martes 30 de abril**. El pago de la actividad se realizará mediante transferencia bancaria al **nº de cuenta ES89 0182 1914 9102 0172 5934**. **(Indicar el nombre del inscrito y nº de ruta)**

Quien no haya pagado en esas fechas, se considerará que desiste de la participación en la actividad, por lo que se dispondrá su plaza para las personas en lista de espera.

**Observaciones:** Rosa hará la lista de inscritos y comunicará si tenéis plaza reservada o si estáis en lista de espera. En la 1ª adjudicación, los que quedaron sin plaza en la salida anterior tienen preferencia. Si quedan plazas vacantes Rosa se lo indicará a las personas que estén en lista de espera, dando plazo para apuntarse y pagar la actividad.

**Anulación de plazas:** Si algún senderista con plaza adjudicada en autobús renuncia a la plaza por cualquier circunstancia, se le devolverá el dinero aportado si su plaza se ocupa por otra persona ya que los gastos de autobús, que se contraen, son fijos da igual el número de personas que participan y hay que pagarlos.

## **NORMAS DE OBLIGADO CUMPLIMIENTO PARA LA PARTICIPACIÓN EN LAS ACTIVIDADES (Aprobado en la Junta de Dirección de 25 de febrero de 2016)**

**1. Rutas de Baja Dificultad y Media Dificultad:** En aquellas actividades que existen las dos opciones, los senderistas que quieran hacer un esfuerzo físico menor o que no tengan capacidad



ACTIVIDAD DE SENDERISMO

física suficiente deberán coger la Baja Dificultad. Los que quieran un esfuerzo mayor pueden elegir la opción de MD. De esta forma cada uno puede elegir la dificultad que quiera.

2. **Duración de las paradas de autobús:** Antes de bajar el guía principal dirá la hora de salida.
3. **Teléfono de seguridad: 667 085 503.** Lo llevará el coordinador de cada ruta. En caso de perderse alguien o ante alguna incidencia, puede llamar a este teléfono para resolver el problema.
4. **Indicaciones en el autobús:** Se explicarán las características de la ruta, los guías y las normas. Se indicará quien son los guías de la ruta, de cada grupo y se indicará antes de iniciar a andar. Se recordarán las normas que todos asistentes deben cumplir para la mayor seguridad del grupo.
  - Ningún participante caminará delante del guía de INICIO ni detrás del guía de CIERRE.
  - Ningún participante se SEPARARÁ del grupo sin avisar a uno de los guías.
  - El ritmo de la marcha lo deciden los guías y son ellos los que deciden cuando se para y cuando se reinicia la marcha.
  - Ningún participante o grupo de participantes regresará al autobús si no va acompañado por uno de los guías.
  - En un paso en el que sea conveniente ayudar a algunos senderistas a pasarlo, el grupo pasa y se espera hasta que pase el último y el guía indique continuar la marcha.
5. **Respetar la naturaleza:** No arrojar nada al suelo en toda la ruta (papeles, envoltorios, peladuras de fruta etc.) si cada uno tirara una cosa tendríamos un basurero en cada parada. Cuando nos vallamos de un sitio debe quedar igual que cuando llegamos y si es posible mejor.

Los participantes que no se atengan a estas normas y/o no cumplan las indicaciones de los guías **no podrán participar en las marchas de Atalay**. Deberán hacerlo en cualquiera de los muchos grupos que hay en Albacete donde tienen otro tipo de funcionamiento ya que por seguridad nosotros no podemos actuar de otra forma con rutas de 55 senderistas.

## OBSERVACIONES

---

**Regreso a Albacete:** La hora de llegada teórica a Albacete se procurará que sea antes de las 22 h. Cualquier senderista ha de asumir y hacer sus planes, asumiendo que se puede llegar a Albacete a partir de las 22 h.

**Equipamiento:** Consultar el tiempo e ir preparado con la ropa adecuada. Siempre es necesario llevar **botas** de montaña y **bastón para evitar riesgos de caídas**. Llevar **linterna** por si acaso y un **silbato**. La montaña siempre puede ser peligrosa si no se trata con cuidado. Los responsables de los chicos/as que los acompañen deben estar pendientes de ellos para evitar posibles percances. Si vienen niños (mayores de 9 años) han de estar acostumbrados a andar 15 km en la sierra.

**Marchas de BAJA DIFICULTAD:** Son marchas con dificultad moderada, pero son marchas de senderismo, por sendas con posible suelo pedregoso resbaladizo o de piedra con alguna subida fuerte que se hace despacio, con un tiempo que puede ser frío, lluvioso etc. Son de baja dificultad porque su longitud usualmente está entre 12 y 15 km, el desnivel acumulado entre 200 y 350 m y la velocidad de





ACTIVIDAD DE SENDERISMO

marcha media (con paradas para comer etc.) de 2,7 a 3 km/h, con una duración máxima deseable de 5-6 h. En ocasiones los datos pueden ser algo superiores. Es decir que son marchas de senderismo en la naturaleza que requieren un esfuerzo físico moderado y están sujetas a eventualidades imprevisibles de tiempo como cualquier otra marcha. No son un paseo por una ruta verde sin desnivel ni dificultad alguna.

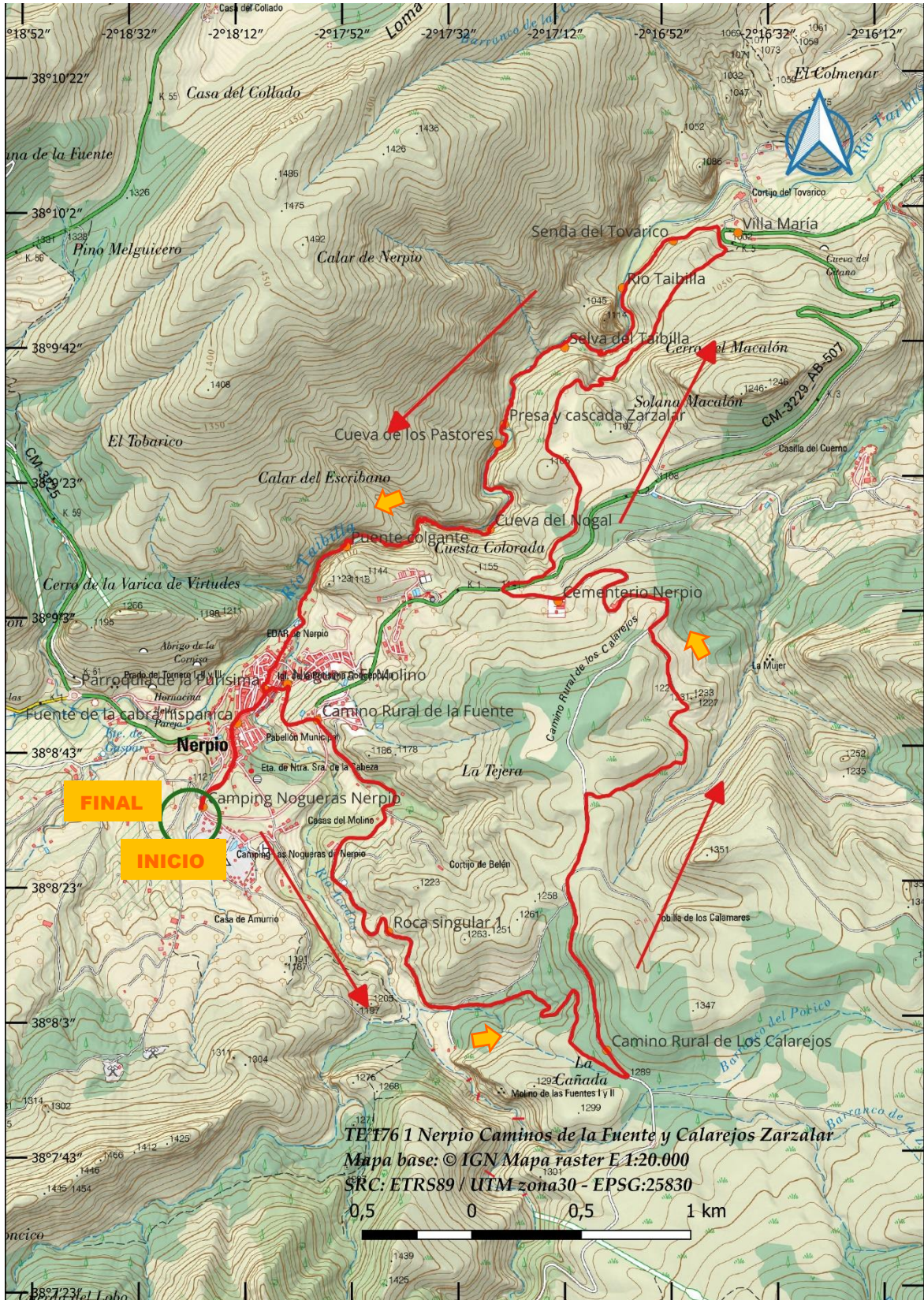
**Marchas de MEDIA DIFICULTAD:** Son marchas que requieren una mayor preparación física. La distancia deseable máxima se procura que esté sobre 16 a 18 km en 6-7 horas con velocidad de 2,7 km/h y una altura acumulada de subida deseable como máximo de 500 a 800 m. Rampa media máxima + 14,3%.

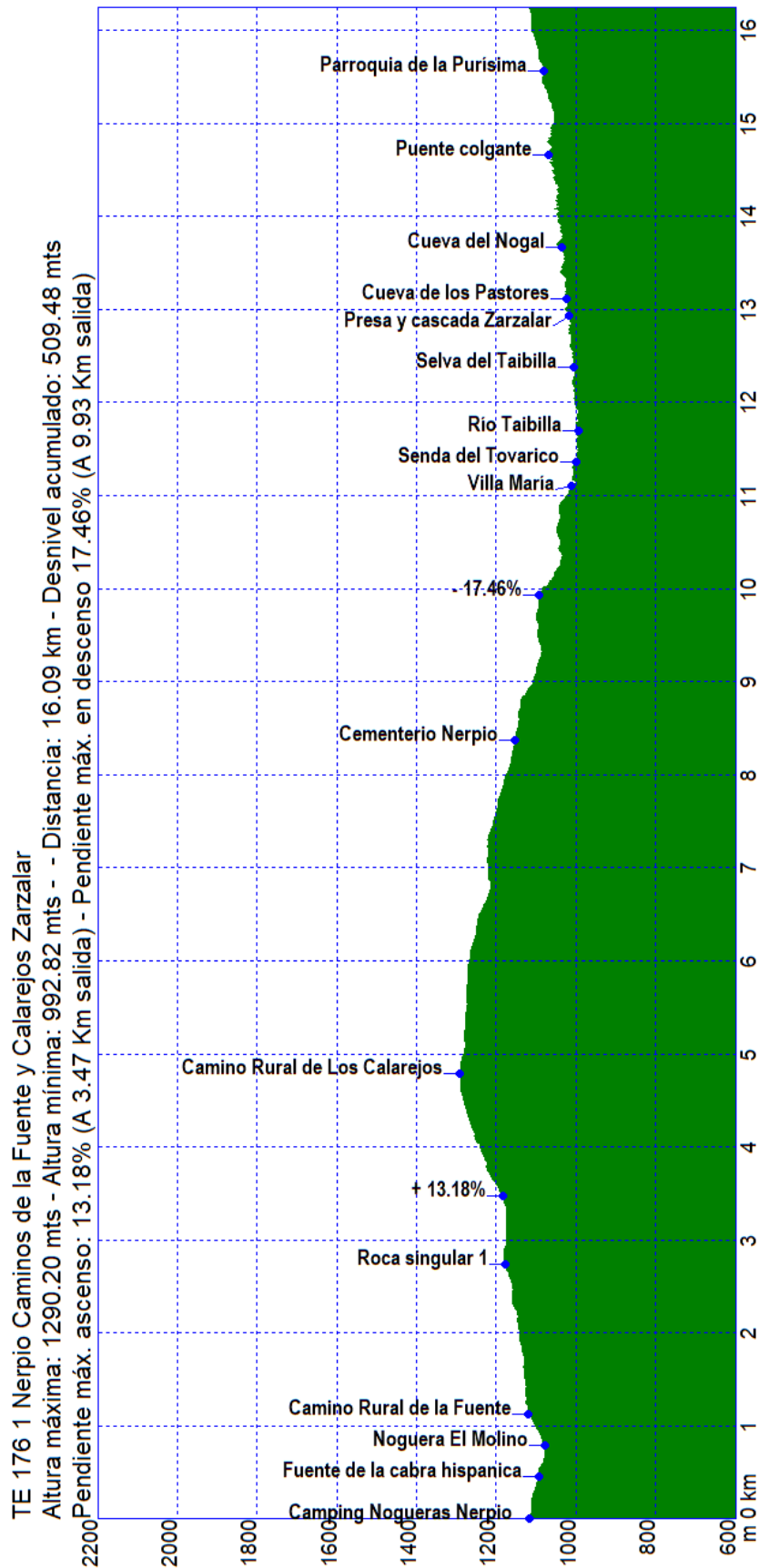
**Marchas de DIFICULTAD ALTA:** Son marchas que requieren una buena preparación física. La distancia es superior a 18 km y el desnivel a subir más de 800 m. Normalmente no hacemos estas rutas si no es como una opción voluntaria.

**Información en página web:** [www.asociacionatalay.weebly.com](http://www.asociacionatalay.weebly.com)

**PLANO PLANTA Y PERFIL**

**TE 176-01 NERPIO - CAMINOS DE LA FUENTE Y CALAREJOS - ZARZALAR**





TE 169-02 RUTA DE LAS CARAS



